













BESTAND

| | | |
|---|---------------------------------------|-----------|
|  | Acker | (HA0) |
|  | Fettweide | (EB0) |
|  | Ziergarten | (HJ1) |
|  | Gartenbrache | (HJ4) |
|  | Gehölzbestände | |
|  | Einzelbäume (Laubholz) | |
|  | Einzelbäume (Nadelholz) | |
| Gehölzbiotypen | | |
| | Schritthhecke | (BD5) |
| | Einzelbaum | (BF3) |
| | Obstbaum | (BF4) |
| Altersstufen | | |
| | mittleres Baumholz (BHD 38 bis 50 cm) | (ta1) |
| | geringes Baumholz (BHD 14 bis 38 cm) | (ta2) |
|  | Gebäude | (HN1) |
|  | Feldweg, befestigt (Asphalt / Beton) | (VB1 me2) |
|  | Feldweg, unbefestigt | (VB2) |


**Umweltbericht bezüglich der 5. Teilfortschreibung
des Flächennutzungsplans der VG Ruwer
Ortsgemeinde Lorscheid, Bereich „Steinkaul“**

Auftraggeber: Ortsgemeinde Lorscheid

Plan 1.0: Bestand

Maßstab: 1:1000

| | Datum | Zelchen |
|------------|--------------|---------|
| bearbeitet | Oktober 2018 | FG / BP |
| gezeichnet | Oktober 2018 | HB |
| ergänzt | | |



KARLHEINZ FISCHER
LANDSCHAFTSARCHITEKT BDLA
Langwies 20 · 54296 Trier · Tel.: (0651) 16038 · Fax 10686